







Oswiadczałam, że treść mapy na której wykonano niniejszy projekt jest identyczna z treścią mapy zasadniczej wydanej przez Ośrodek Dokumentacji Geodezyjnej i Kartograficznej Starostwa Powiatowego w Wysocku, Oryginał mapy załączono do pierwszego egz. projektu.

LEGENDA

PROJEKTOWANE

- | | |
|---|---|
|  | Projekтована од једнићиничај дрoги |
|  | Projekтована кривељ једни дрoги о навишећинићиничај |
|  | Projekтована кривељ рoбoца о навишећинићиничај з м. кр. јакмoгo |
|  | Projekтована навишећинићиничај звитoва з м. кр. јакмoгo на згизаћинићиничај |

ISTINIEJACE

- | | | |
|---|--|--|
| <p>199</p> <p><i>Numerary datalek obyekta inwestycji</i></p> |  <p><i>Granica pasa drogowego drogi gminnej</i></p> |  <p><i>Granica pasa nawierzchnia bitumiczna</i></p> |
|---|--|--|

Zobowiązania projektodawcy:			
"DDM Projekt" P.P. w Drobie i Mostów Leszek Chmielarski 07-410 Ostrółęka ul. 1 Wychyńskiego 20 kom. 0008-35-88-77 NIP 736-146-34-34 Regon 3340744766			
Inwestor:	GMINA DULCOWO UL. KOŁACZUSZKI 2 07-410 DULCOWO	Branszka:	DROGOWA
Objekt:	Droga gminna w os. Zygumowo	Stadium:	P.B.
Ładunek:	DROGA GMINNA W NASC. ZYGIUMOWITOWO w km 0+00,00 - 0+51,60p na dc nr 159, 295	Skala:	1:1000
Temat:	Przebudowa drogi gminnej w os. Zygumowo	Data:	25.06.2015 r.
Komora Zygumowa	PROJEKT ZAGOSPODAROWANIA TERENU	Rozm. nr:	2
		Strona:	1
ZNAJDUJE SIĘ W: PROJEKTY			
Planując:	Inicjator i autorstwo	Nr uprawniający:	Podpis
W. Osoba projektowa:	mgr inż. Leszek Chmielarski	649408	